

Comune di Fiesse d'Artico










Piano delle Acque

ELABORATO:
5.2

Carta della pericolosità idraulica
carta delle criticità rilevate

SCALA:
1:5000

ELENCO ELABORATI:

Tav.	Scala	Titolo
1		Relazione Tecnica
2		Carta della rete idrografica
3		Carta dei sottobacini
4		Carta delle competenze amministrative della rete idrografica minore
4.2		Carta della classificazione idraulica della rete idrografica minore
5		Carta della pericolosità idraulica (P.T.C.P.) e degli allagamenti
5.2		Carta della pericolosità idraulica (P.T.C.P.) - carta delle criticità rilevate
6		Tavola di progetto
7		Schede degli interventi prioritari

ESTENSORE DEL PIANO E PROGETTISTA

Ingegnere
Giuseppe Baldo
Ingegneria e Ambiente

Via delle industrie, 18/A - 30038 Spinea (VE)
Tel. 041 8221863
Fax 041 8221864
Web: www.ingabaldo.com
Email: info@ingabaldo.com

COLLABORATORI:

dott.ssa Rossana Basileo
ing. Luca Bertotto
ing. Andrea Longato
geom. Dino Palamengh
dott. Stefano Foramiti
Elia Prendin

COMUNE DI FIESSO D'ARTICO

RUP: arch. Bruna Valentina Giacco

REV. N°:
02

PERCORSO DIGITALE:
S:\Progetti in corso\P274-COMUNE FIESSO D'ARTICO-PianoAcque

DATA:
Ottobre 2010